DATI TECNICI FUNZIONALI

PROFONDITA' DI INTERRAMENTO

LARGHEZZA AREA DI LAVORO

ALLACCIAMENTI DN 3" - TUBAZIONE DA RECUPERARE

TUBAZIONE DA RECUPERARE

TUBAZIONE DA INTASARE

IMPIANTI / ATTRAVERSAMENTI DA DISMETTERE

RIFERIMENTO A DISEGNI E PARTICOLARI

INTERFERENZE CON SERVIZI INTERRATI

PEZZI SPECIALI DA INSERIRE

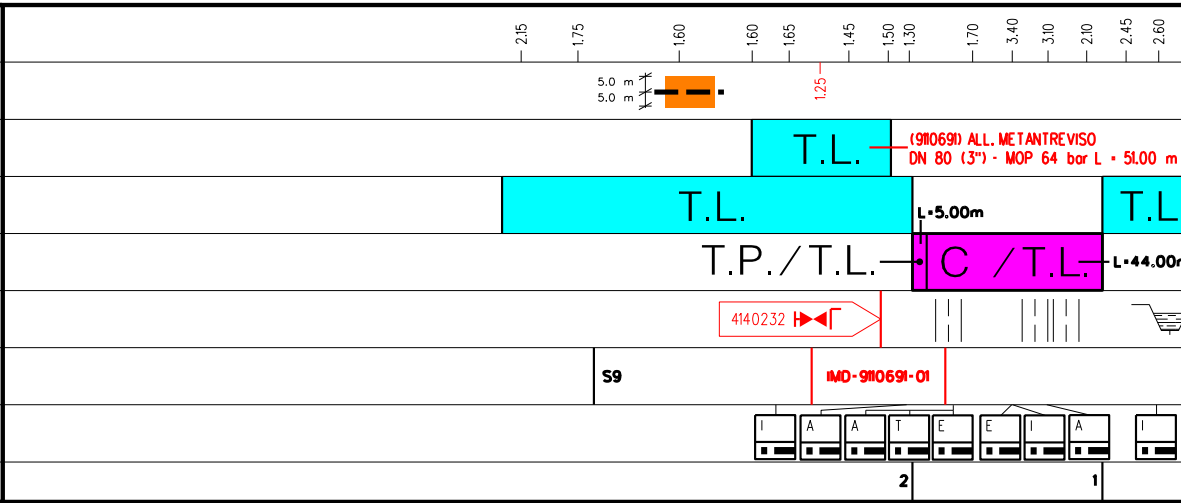
2.15
1.75
1.60
1.60
1.65
1.45
1.50
1.30
1.70
3.40
3.10
2.10
2.45
2.60
5.0 m
5.0 m
1.25
T.L.
(9110691) ALL. METANTREVISO
DN 80 (3") - MOP 64 bar L = 51.00 m
T.L.
L=5.00m
T.L
T.P./T.L.
C / T.L.
L=44.00
4140232
S9
IMD-9110691-01
I
A
A
T
E
E
I
A
I
2
1

CONFINI AMMINISTRATIVI

DATI CARATTERISTICI

DATI DI COSTRUZIONE

PRESSIONE MASSIMA DI ESERCIZIO (MOP) 64.0 bar

DATI GENERALI

DN 80		[3"]	51.00 m
DN 300		[12"]	2888.00 m

LUNGHEZZA TOTALE IMPIANTO 2888.00 m.

FASE EMISSIONE Costruzione

PLANIMETRIA 1:2000

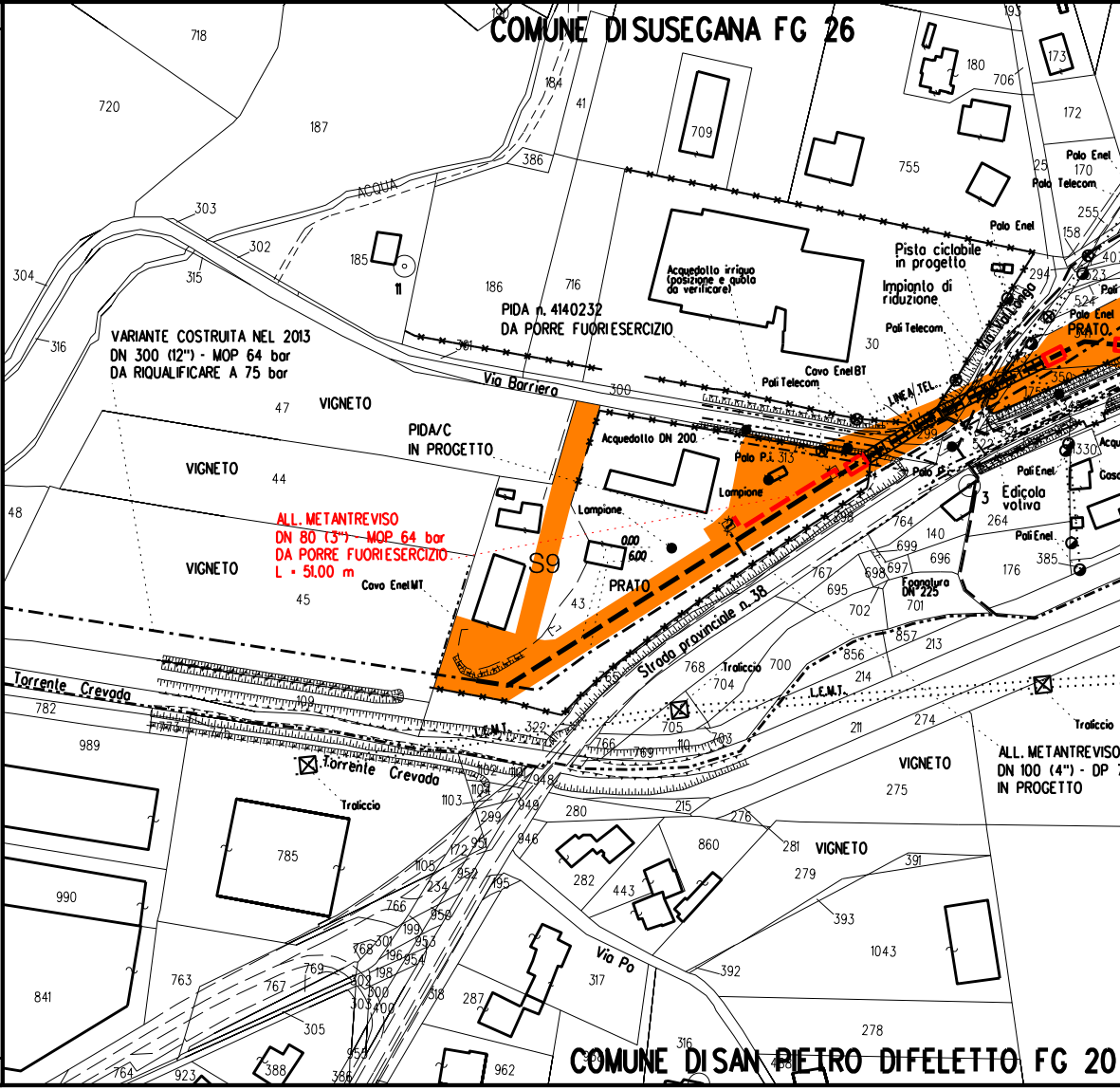
COMUNE DI SUSEGANA FG 26
VARIANTE COSTRUITA NEL 2013
DN 300 (12") - MOP 64 bar
DA RIQUALIFICARE A 75 bar
PIDA n. 4140232
DA PORRE FUORI ESERCIZIO
PIDA/C
IN PROGETTO
ALL. METANTREVISO
DN 80 (3") - MOP 64 bar
DA PORRE FUORI ESERCIZIO
L = 51.00 m
Cavo Enel MT
S9
VIGNETO
VIGNETO
VIGNETO
Via Barriera
ACQUA
Acquedotto irriguo (posizione e quota da verificare)
Acquedotto DN 200
Pista ciclabile in progetto
Impianto di riduzione
Pali Telecom
Cavo Enel BT
Palo Enel
Palo Telecom
Lampione
PRATO
Strada provinciale n. 38
Torrente Crevada
Torrente Crevada
Traliccio
Edicola votiva
Fognatura DN 225
L.E.M.T.
ALL. METANTREVISO
DN 100 (4") - DP
IN PROGETTO
VIGNETO
VIGNETO
Via Po
LINEA TEL.
COMUNE DI SAN PIETRO DI FELETTO FG 20
718
720
187
386
303
302
304
315
316
185
186
716
47
44
48
45
43
184
41
709
755
180
706
172
173
170
255
158
294
30
300
301
322
782
989
990
841
763
764
767
768
785
923
388
305
962
1103
280
282
443
860
281
279
393
1043
391
392
278
317
287
275
274
211
214
213
856
857
701
702
695
697
698
696
699
140
764
264
385
176
705
703
704
700

CONFINI AMMINISTRATIVI

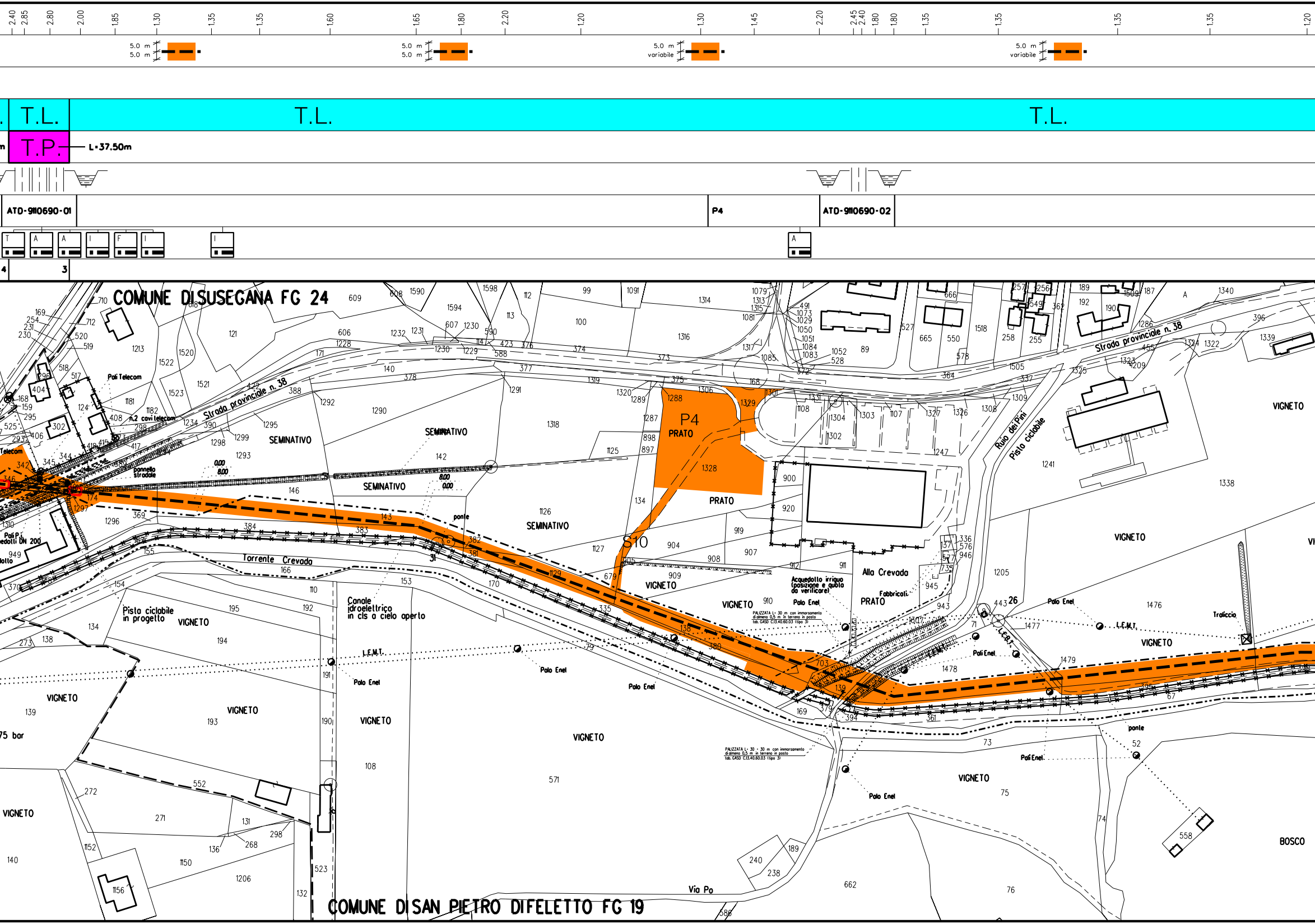

2.40
2.85
2.80
2.00
1.85
1.30
1.35
1.35
1.60
1.65
1.80
2.20
1.20
1.30
1.45
2.20
2.45
2.40
1.80
1.80
1.35
1.35
1.35
1.35
1.20
5.0 m
5.0 m
variabile
T.L.
T.L.
T.L.
T.P.
L=37.50m
ATD-9110690-01
P4
ATD-9110690-02
T
A
A
I
F
I
I
A
4
3
COMUNE DI SUSEGANA FG 24
COMUNE DI SAN PIETRO DI FELETTO FG 19
Strada provinciale n. 38
Torrente Crevada
Pali Telecom
n.2 cavi telecom
pannello stradale
Telecom
Poli P.I.
Acquedotti DN 200
SEMINATIVO
PRATO
VIGNETO
BOSCO
P4
S10
ponte
Rio dei Pini
Pista ciclabile
Pista ciclabile in progetto
Canale idroelettrico in cls a cielo aperto
L.E.M.T.
Palo Enel
Pali Enel
Traliccio
Alla Crevada
Fabbricati
Acquedotto irriguo (posizione e quota da verificare)
PALIZZATA L= 30 m con immorsamento di almeno 0,5 m in terreno in posto tab. GASD C13.40.60.03 (tipo 3)
PALIZZATA L= 30 - 30 m con immorsamento di almeno 0,5 m in terreno in posto tab. GASD C13.40.60.03 (tipo 3)
Via Po
0.00
8.00
75 bar

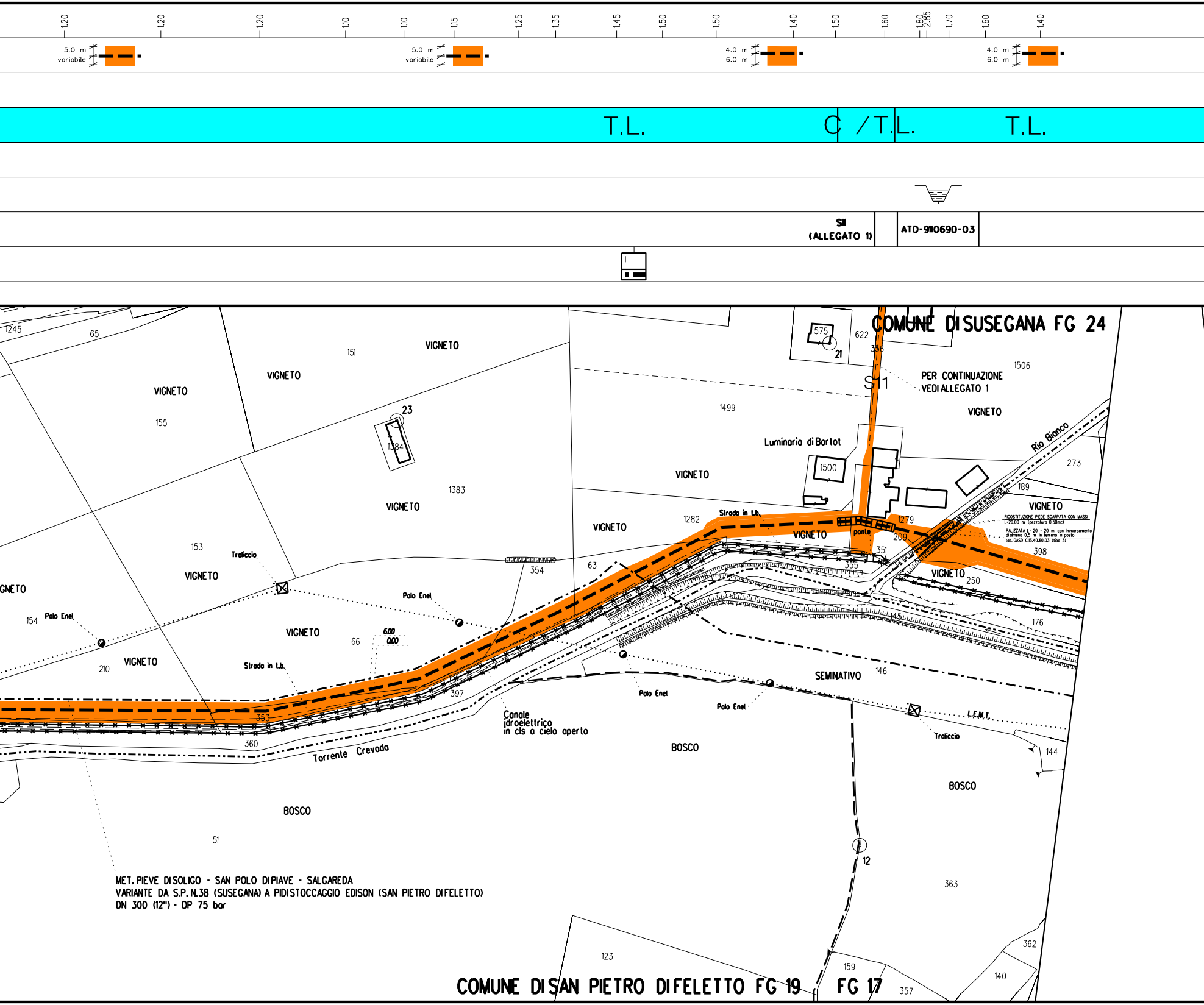
1.20
1.20
1.20
1.10
1.10
1.15
1.25
1.35
1.45
1.50
1.50
1.40
1.50
1.60
1.80
2.85
1.70
1.60
1.40
5.0 m variabile
5.0 m variabile
4.0 m 6.0 m
4.0 m 6.0 m
T.L.
C / T.L.
T.L.
S11 (ALLEGATO 1)
ATD-9110690-03
COMUNE DI SUSEGANA FG 24
575
21
622
356
S11
PER CONTINUAZIONE VEDI ALLEGATO 1
1506
VIGNETO
1245
65
151
VIGNETO
VIGNETO
VIGNETO
155
23
1384
1383
VIGNETO
1499
Luminaria di Bortol
1500
VIGNETO
Rio Bianco
273
189
VIGNETO
RICOSTITUZIONE PIEDE SCARPATA CON MASSI L=20.00 m (pezzatura 0.50mc)
PALIZZATA L= 20 + 20 m con immorsamento di almeno 0,5 m in terreno in posto tab. GASD C.13.40.60.03 (tipo 3)
398
1282
Strada in t.b.
VIGNETO
ponte
1279
209
351
355
VIGNETO
250
VIGNETO
63
354
153
Traliccio
VIGNETO
GNETO
Palo Enel
154
Palo Enel
VIGNETO
66
6.00
0.00
210
VIGNETO
Strada in t.b.
397
353
360
Torrente Crevada
Canale idroelettrico in cls a cielo aperto
Palo Enel
Palo Enel
145
176
SEMINATIVO
146
I.E.M.T.
Traliccio
144
BOSCO
BOSCO
BOSCO
51
12
363
MET. PIEVE DI SOLIGO - SAN POLO DI PIAVE - SALGAREDA
VARIANTE DA S.P. N.38 (SUSEGANA) A PIDI STOCCAGGIO EDISON (SAN PIETRO DI FELETTO)
DN 300 (12") - DP 75 bar
123
159
362
140
357
COMUNE DI SAN PIETRO DI FELETTO FG 19
FG 17

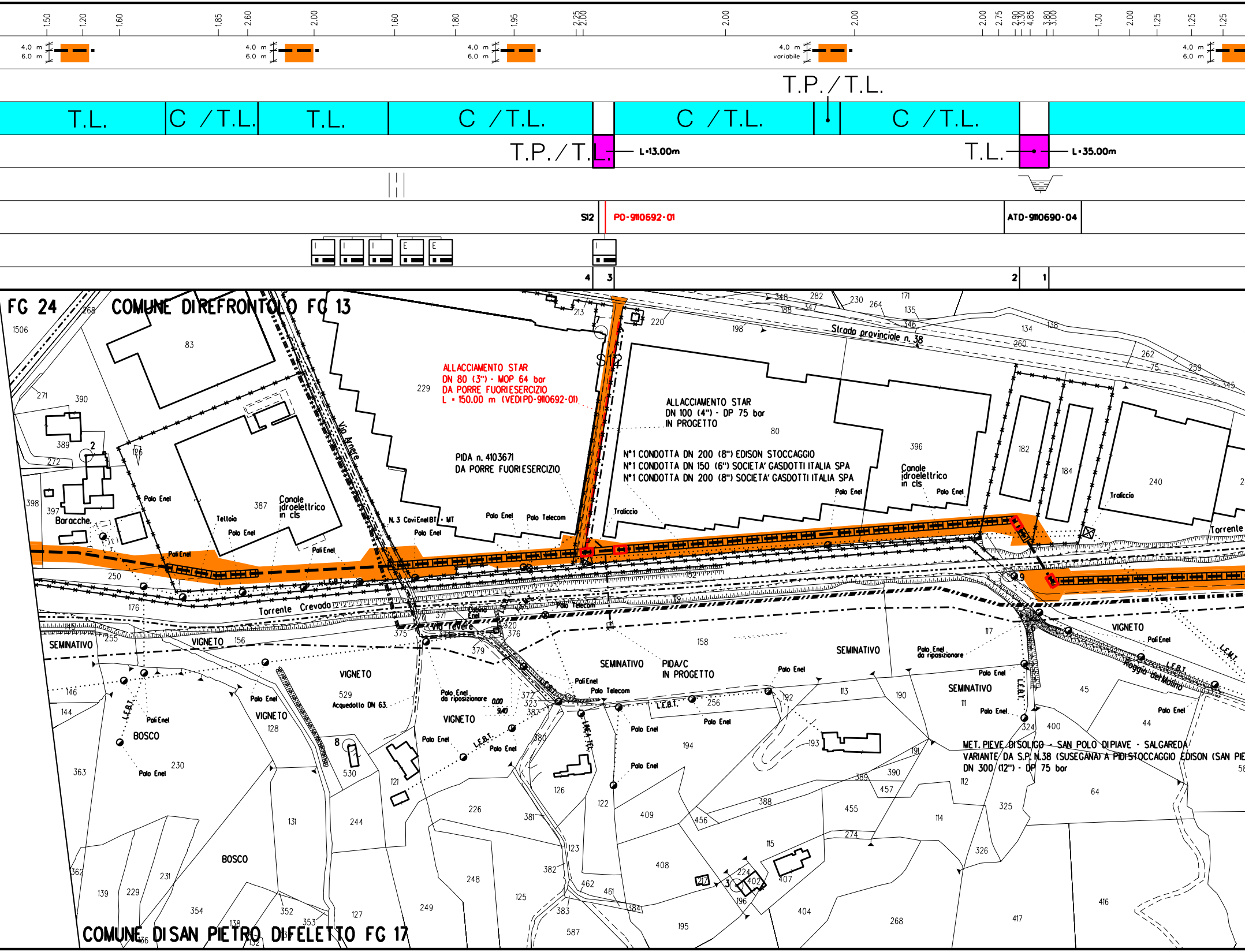
1.50
1.20
1.60
1.85
2.60
2.00
1.60
1.80
1.95
2.25
2.00
2.00
2.00
2.00
2.75
2.90
3.30
4.85
3.80
3.00
1.30
2.00
1.25
1.25
1.25
4.0 m
6.0 m
4.0 m
6.0 m
4.0 m
6.0 m
4.0 m
variabile
4.0 m
6.0 m
T.P./T.L.
T.L.
C /T.L.
T.L.
C /T.L.
C /T.L.
C /T.L.
T.P./T.L.
L=13.00m
T.L.
L=35.00m
S12
PD-9110692-01
ATD-9110690-04
I
I
I
E
E
I
4
3
2
1
FG 24
COMUNE DI REFRONTOLO FG 13
ALLACCIAMENTO STAR
DN 80 (3") - MOP 64 bar
DA PORRE FUORI ESERCIZIO
L = 150.00 m (VEDI PD-9110692-01)
ALLACCIAMENTO STAR
DN 100 (4") - DP 75 bar
IN PROGETTO
N°1 CONDOTTA DN 200 (8") EDISON STOCCAGGIO
N°1 CONDOTTA DN 150 (6") SOCIETA' GASDOTTI ITALIA SPA
N°1 CONDOTTA DN 200 (8") SOCIETA' GASDOTTI ITALIA SPA
PIDA n. 4103671
DA PORRE FUORI ESERCIZIO
S12
Strada provinciale n. 38
Via Arngre
Torrente Crevada
Via Tevere
Torrente
Roggia del Molino
Canale idroelettrico in cls
Canale idroelettrico in cls
Tettoia
Baracche
Traliccio
Traliccio
Traliccio
Palo Enel
Palo Telecom
N. 3 Cavi Enel BT - MT
Cabina Enel
Palo Enel da riposizionare
Acquedotto DN 63
L.E.B.T.
L.E.M.T.
LINEA TEL.
SEMINATIVO
VIGNETO
BOSCO
PIDA/C IN PROGETTO
MET. PIEVE DI SOLIGO - SAN POLO DI PIAVE - SALGAREDA
VARIANTE DA S.P. N.38 (SUSEGANA) A PIDI STOCCAGGIO EDISON (SAN PIE
DN 300 (12") - DP 75 bar
COMUNE DI SAN PIETRO DI FELETTO FG 17
0.00
9.40
1506
83
268
271
390
389
272
398
397
126
387
229
213
220
198
348
188
347
282
230
264
171
135
346
134
138
260
262
75
259
345
80
396
182
184
240
250
176
145
255
156
371
375
320
376
379
158
117
45
44
146
144
128
529
372
323
387
380
256
192
113
190
111
324
400
193
191
389
390
457
112
64
363
230
131
244
121
530
8
126
122
194
409
388
456
455
114
325
226
381
123
382
248
125
462
461
384
408
115
274
326
224
402
407
217
3
196
404
268
417
416
362
139
229
231
354
352
353
127
249
383
587
195
2
9

ALLEGATO 1

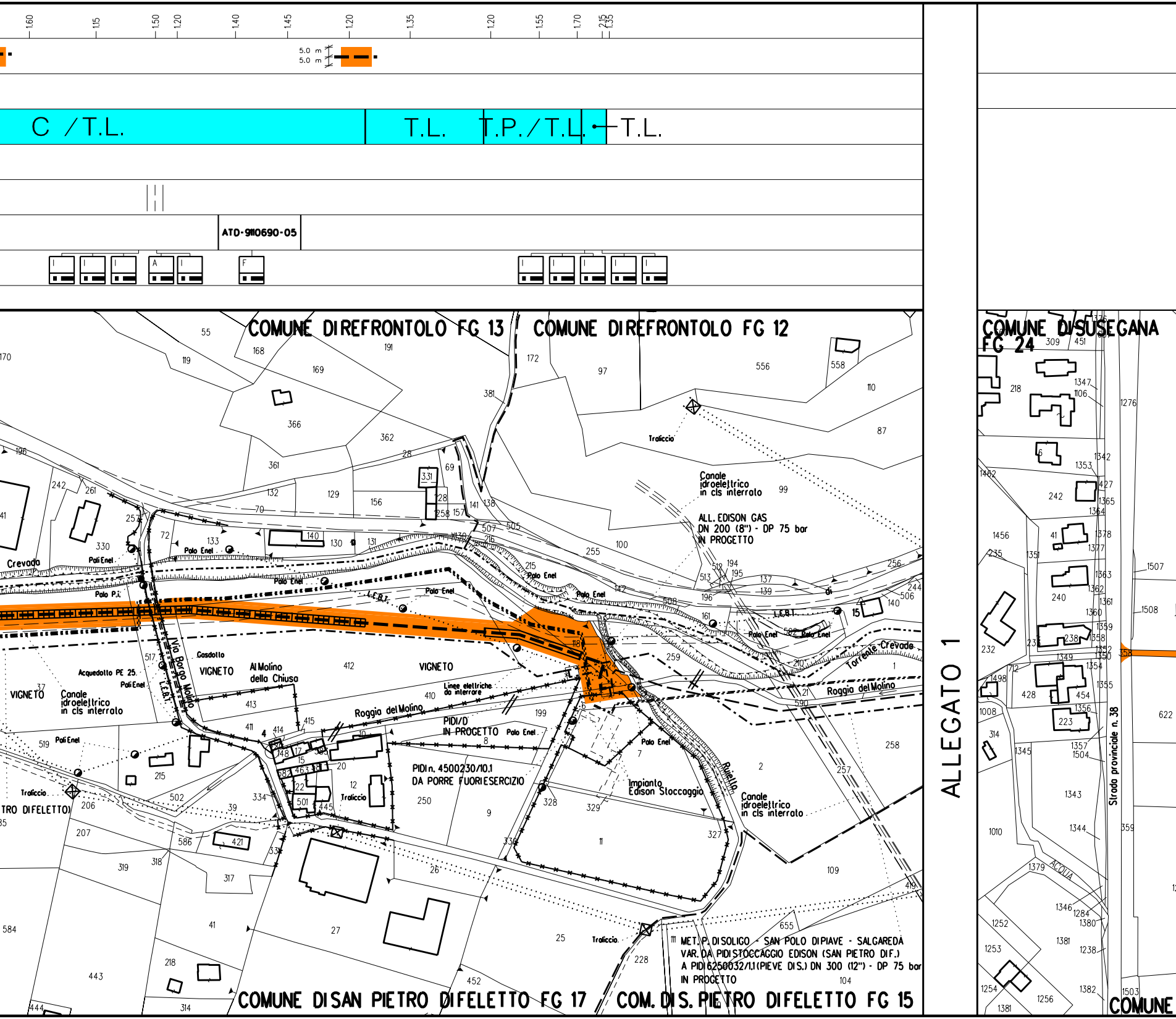

1.60
1.15
1.50
1.20
1.40
1.45
1.20
1.35
1.20
1.55
1.70
2.15
1.35
5.0 m
5.0 m
C /T.L.
T.L.
T.P./T.L.
T.L.
ATD-9110690-05
COMUNE DI REFRONTOLO FG 13
COMUNE DI REFRONTOLO FG 12
COMUNE DI SUSEGANA FG 24
COMUNE DI SAN PIETRO DI FELETTO FG 17
COM. DI S. PIETRO DI FELETTO FG 15
COMUNE
Crevada
Polo Enel
Polo P.I.
L.E.B.T.
Traliccio
Canale idroelettrico in cls interrato
ALL. EDISON GAS DN 200 (8") - DP 75 bar IN PROGETTO
Torrente Crevada
Roggia del Molino
Gasdotto
Acquedotto PE 25.
VIGNETO
Al Molino della Chiusa
Via Borgo Molino
Linee elettriche da interrare
PIDI/D IN PROGETTO
PIDI n. 4500230/10.1 DA PORRE FUORI ESERCIZIO
Impianto Edison Stoccaggio
Ruello
(S. PIETRO DI FELETTO)
Strada provinciale n. 38
ACQUA
MET. P. DI SOLIGO - SAN POLO DI PIAVE - SALGAREDA
VAR. DA PIDI STOCCAGGIO EDISON (SAN PIETRO DIF.)
A PIDI 6250032/1.1 (PIEVE DI S.) DN 300 (12") - DP 75 bar
IN PROGETTO

ALLEGATO "1"

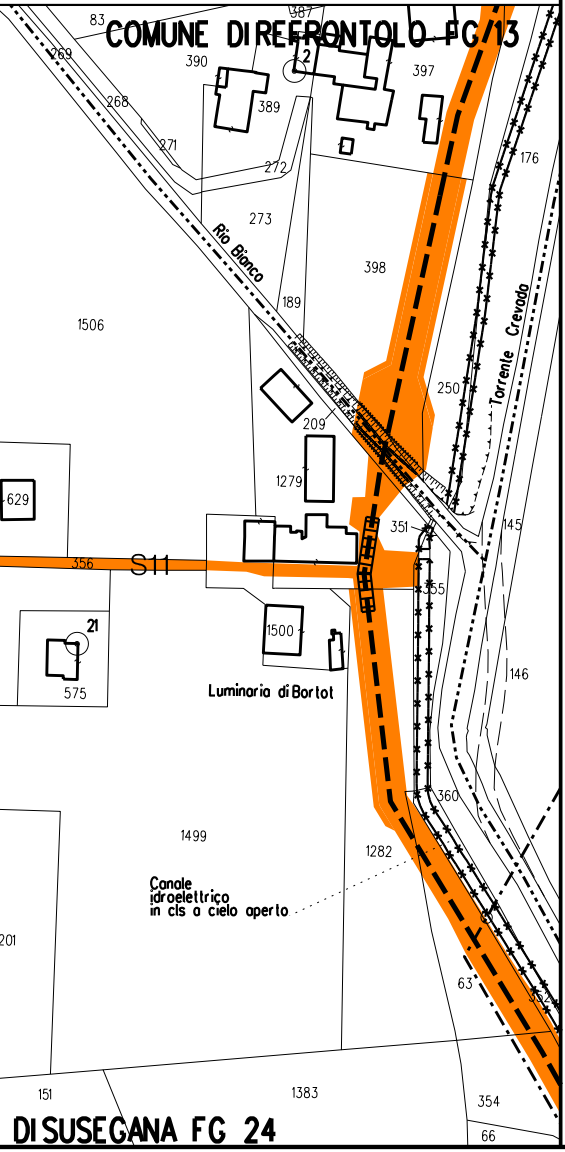
COMUNE DI REFRONTOLO FG 13
83
387
269
390
2
397
268
389
271
272
176
273
Rio Bianco
398
189
Torrente Crevada
1506
250
209
1279
629
351
145
356
S11
355
21
1500
575
Luminaria di Bortot
146
360
1499
1282
Canale idroelettrico in cls a cielo aperto
201
63
352
151
1383
354
66
DI SUSEGANA FG 24

NOTE PER LA DISMISSIONE

PRIMA DI PROCEDERE CON L'ESECUZIONE DEGLI SCAVI DEL METANODOTTO E' NECESSARIO ACCERTARE L'ESATTA UBICAZIONE PLANO-ALTIMETRICA DI TUTTI I SERVIZI INTERRATI INTERFERENTI

L'INDAGINE ANDRA' SVOLTA MEDIANTE L'ESECUZIONE DI SAGGI A MANO ED ALLA PRESENZA DI RAPPRESENTANTI DELL'ENTE PROPRIETARIO

L'EVENTUALE INERTIZZAZIONE DEL TUBO DI PROTEZIONE IN CORRISPONDENZA DEGLI INTASAMENTI DEL TUBO DI LINEA DOVRA' ESSERE EFFETTUATA TRAMITE IL POMPAGGIO DELLA MALTA CEMENTIZIA ATTRAVERSO I TUBI DI SFIATO ESISTENTI

LEGENDA

🟥	Punto per il pompaggio di miscele cementizie
T.L.	Tubo di linea da intasare o rimuovere
T.P.	Tubo di protezione da intasare o rimuovere
C	Tubo in Cunicolo in CLS da intasare o rimuovere
*	Misure da planimetria (indicative)
🟧 — — —	Aree di occupazione temporanea
🟧	Strade di accesso provvisorie alle aree di lavoro
— — —	Tubazione da intasare/recupera
— — —	Tubazione in dismissione da altr
—·—·—	Tubazione in progetto

LEGENDA INTERFERENZA CON SERVIZI I

FPD +dd	Condotta SRG in sovrapasso	IP -dd	Condotta in sottop

Il servizio interrato e' identificato da una sigla composta al massimo

Il primo identifica il tipo di servizio e puo' assumere i seguenti valori:
A = ACQUEDOTTO F = FOGNATURA T = CAVI PER TELEF
I = CONDOTTE TRASPORTANTI "INFIAMMABILI" O ALTRI FLUIDI
E = CAVI PER ENERGIA ELETTRICA nessun carattere = NON DETER
Il secondo vale "P" ed e' presente solo se il servizio e' dotato di prot
Il terzo vale "D" ed e' presente solo se il servizio e/o la protezione
di eventuali fuoriuscite di gas.

dd = DISTANZA CONDOTTA/SERVIZIO ESPRESSA IN cm

TABELLA DELLE ANNOTAZIONI

1	Fondello DN 300 (12") per intasamento con predisposizione fissaggio
2	Fondello DN 300 (12") di chiusura per intasamento condotta
3	Fondello DN 450 (18") per intasamento con predisposizione fissaggio
4	Fondello DN 450 (18") di chiusura per intasamento condotta

re

a opera

NTERRATI

SRG
asso

da tre caratteri.

ONIA

MINATO
tezione meccanica.
sono drenanti

manichetta	n. 2
	n. 2
manichetta	n. 2
	n. 2

Il presente disegno e' di proprieta' aziendale - La societa' tutelera' i propri diritti a termine di legge.

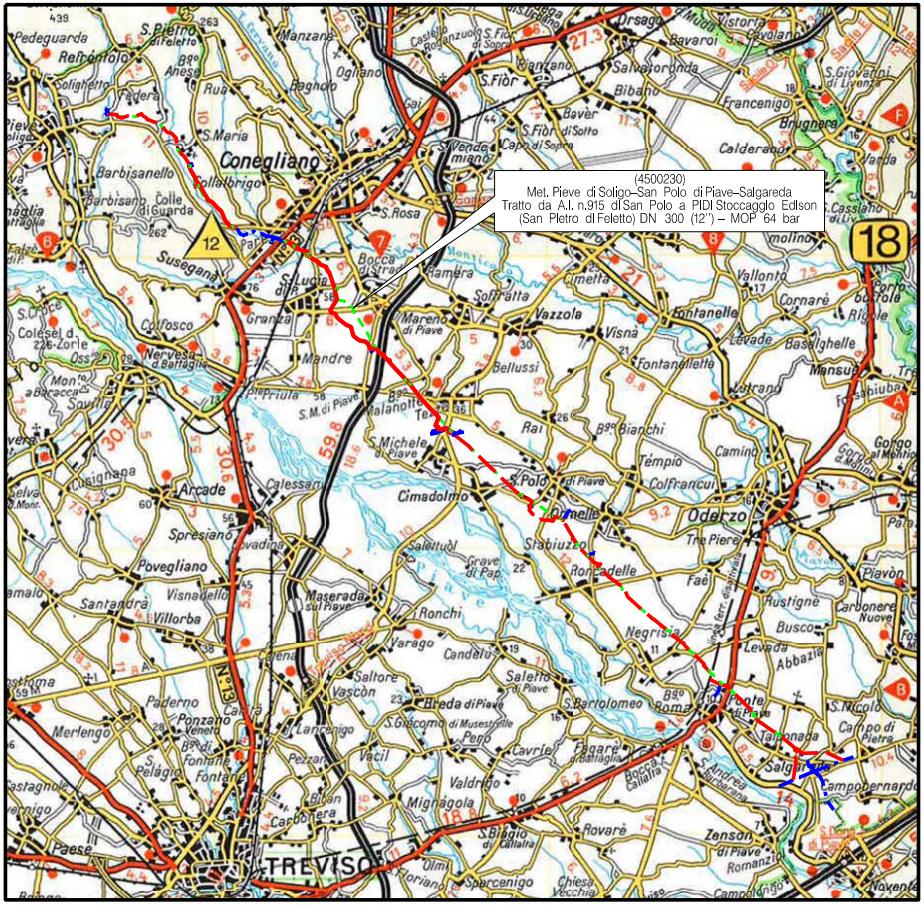
(4500230)
Met. Pieve di Soligo–San Polo di Piave–Salgareda
Tratto da A.I. n.915 di San Polo a PIDI Stoccaggio Edison
(San Pietro di Feletto) DN 300 (12'') – MOP 64 bar
Conegliano
TREVISO
Oderzo
Susegana
S.Polo di Piave
Salgareda
18
12

COROGRAFIA **SCALA 1:200.000**

Nei Comuni di SUSEGANA, REFRONTOLO, SAN PIETRO DI FELETTO.

DOTT. ING. LUMINARI MARCO N.1332

Rev.	Data	Descrizione	Disegn.	Contr.	Approv.
2	18/09/2020	EMISSIONE PER COSTRUZIONE - INTASAMENTO ATTR. TORRENTE CREVADA	RIGHI A.	BATTISTI	LUMINARI
1	22/07/2019	EMISSIONE PER COSTRUZIONE	RIGHI A.	BATTISTI	LUMINARI
0	30/11/2018	EMISSIONE PER APPALTO	RIGHI A.	BATTISTI	LUMINARI

Proprietario: snam

Progettista: COMIS
consulenza materiali - ispezioni - saldatura
progettazione-direzione lavori

Disegno
PD-9110690-01

Impianto: DISMISSIONE ASSOCIATA VARIANTE DA S.P. N.38 (SUSEGANA)
A PIDI STOCCAGGIO EDISON (SAN PIETRO DI FELETTO)
DN 300 (12") - MOP 64 bar
E OPERE CONNESSE

Revisione 2

Comm. NR/16091/R-L02

Cod.tec. 9110690

PLANIMETRIA CATASTALE
CON TRACCIATO DA PORRE FUORI ESERCIZIO

Scala 1:2000